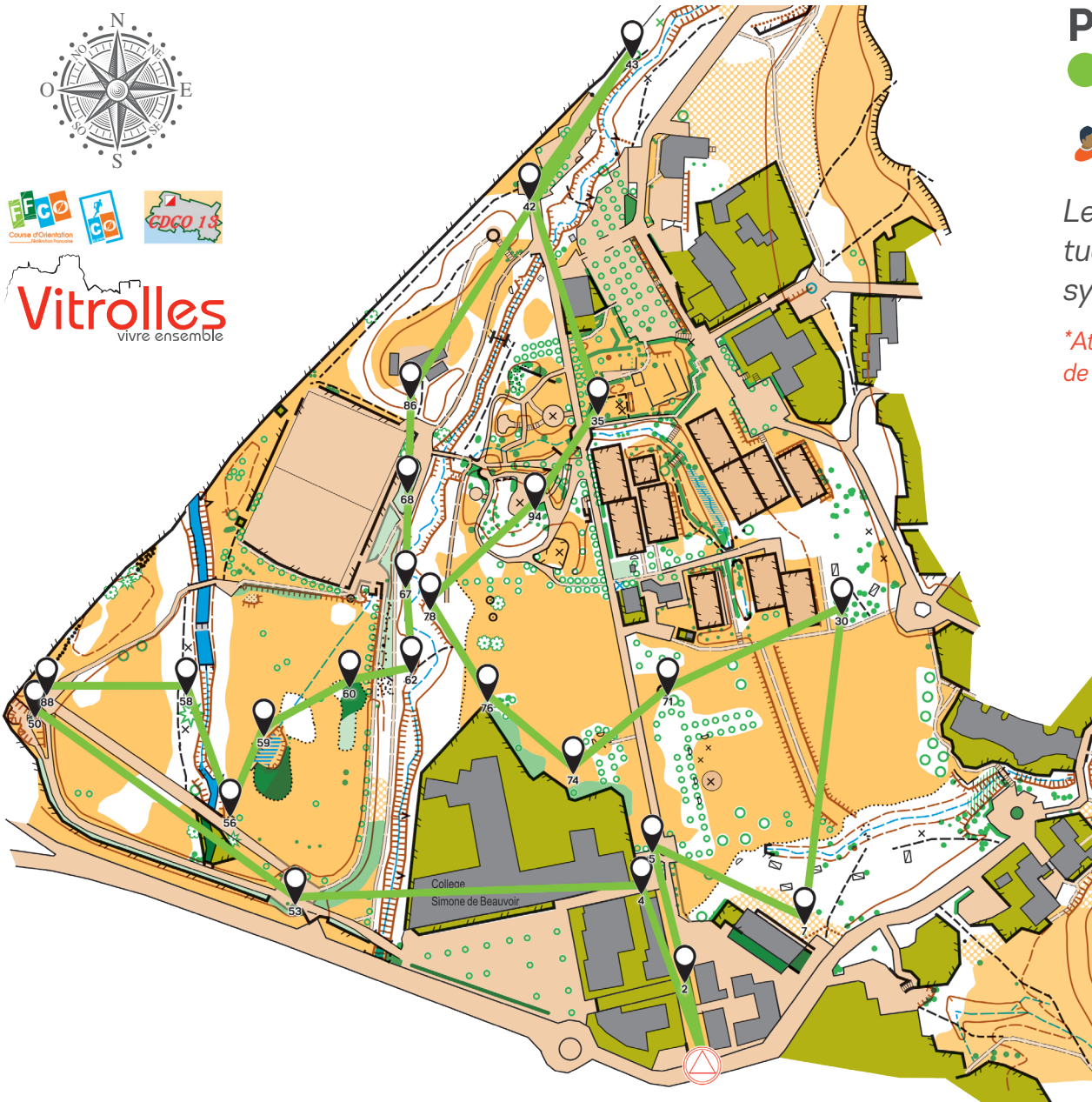


1	2	2	5	3	7	4	30	5	71	6	74	7	76	8	78	9	94	10	35	11	42	12	43	13	86	14	68	
Bordure allée du château	Sur poteau en bois	A l'entrée de la crèche	Buissons près des tennis	Près du puits	Près de l'espace fitness	Taillis près du collège	Entre arbres près du ruisseau	Au sommet de l'air de jeux	Sur la tranche du muret	Bordure allée du château	Bordure du sentier	Près d'un arbre à 2 troncs, sur la butte	Plate-bande près du stade															



**Vitrolles**  
vivre ensemble



# PARC DU GRIFFON

## PARCOURS NATURE ET PATRIMOINE

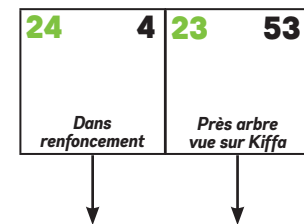
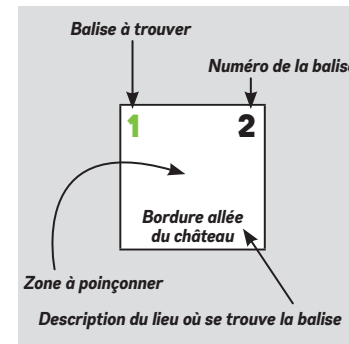
2,5 km environ 1h15

Le départ et l'arrivée de ce parcours se situent au niveau du panneau signalé par ce symbole :

*\*Attention les balises 59 et 60 sont situés sur le terrain de golf. Soyez vigilants. (Détails au verso)*

### LÉGENDE

- |  |                                   |
|--|-----------------------------------|
| Végétation impenétrable                    | Objets particuliers               |
| Végétation basse (ralentie, très ralentie) | Bornes, poteaux                   |
| Végétation course difficile                | Zone privée - accès interdit      |
| Végétation course ralentie, course facile  | Limite végétation distincte       |
| Garrigue, forêt clairsemée                 | Haies infranchissables            |
| Talus / Falaises franchissables            | Arbres particuliers               |
| Falaises infranchissables                  | Terrain nu, prairie               |
| Trous rocheux et grottes                   | Lignes électriques                |
| Rochers petits - gros                      | Routes                            |
| Zone rocheuse                              | Chemins carrossables              |
| Buttes en terre ou pierreuses              | Sentiers larges                   |
| Ruines                                     | Sentiers - traces visibles        |
| Constructions                              | Murs et clôtures franchissables   |
| Puits-fontaines                            | Murs et clôtures infranchissables |



15	67
Vue sur l'arbre à 4 troncs	
16	62
Au bord du ruisseau	
17	60*
Dans bosquet du golf	
18	59*
Au bord de la marre	
19	56
Derrière la fontaine	
20	58
Vue sur pin gigantesque	
21	88
Près du jeune Ginkgo Biloba	
22	50
Ilot avant le tunnel	

# PARC DU GRIFFON

## PARCOURS NATURE ET PATRIMOINE

### Balise 2 : Eglise du Bon Pasteur

Inaugurée en mai 2000, l'église du Bon Pasteur a été pensée par Mario Fabre qui a aussi créé, à Vitrolles, le lotissement « le lézard vert ». L'architecte s'est inspiré des plans de l'abbaye du Thoronet pour réaliser cette église contemporaine baignée de lumière. Le mobilier est en hêtre et l'autel et le pupitre sont taillés dans du marbre. Le clocher est haut de 20 mètres.

---

### Balise 7 : Crèche des Petits Robinsons

Avec de grandes baies vitrées donnant sur le parc, un jardin intérieur, deux patios et un potager, les tout petits s'éveillent à l'environnement à la crèche des Petits Robinsons. Construite en 2013, la crèche a pris le relais de la Maison Arnould qui existait depuis 1976 et qui avait été un centre aéré puis une crèche.

---

### Balise 30 : Courts de tennis

Les 10 courts de tennis municipaux sont utilisés par le Tennis Club de Vitrolles qui y réalise les entraînements pour les enfants et les adultes. De nombreuses compétitions s'y déroulent tout au long de l'année. Un des courts est en accès libre.

---

### Balise 74 : Espace de fitness

Cet espace équipé d'un vélo elliptique, d'un rameur et d'une station de workout (plusieurs agrès) permet de travailler différents groupes musculaires le tout en plein air et avec d'autres sportifs. Accès libre et réglementé tout au long de l'année.

### Balise 76 : Collège Simone de Beauvoir

Le Collège Simone de Beauvoir a été implanté en 1985 en lisière du Parc du Griffon. Cette proximité a été un élément important dans la conception architecturale puisque l'établissement a été pensé comme un élément du parc. L'impact visuel des bâtiments côté parc est donc minime, par contre, le caractère urbain s'affirme sur la façade donnant sur la voie.

---

### Balise 94 : Aire de jeux

Emblème de la nouvelle aire de jeux aménagée en 2018, le Griffon géant devient un point de repère dans le parc. Différents espaces ludiques se déclinent autour de lui. Toboggans, pont suspendu, zones de grimpe, trampolines, balançoires ou encore cabanes et labyrinthe vont amuser les enfants !

---

### Balise 35 : Villa gallo-romaine

Ici se trouvait une villa gallo-romaine datant du I<sup>er</sup> siècle après JC. Il s'agissait plus exactement d'une exploitation agricole composée de deux espaces distincts, l'un dédié à l'habitation, l'autre au domaine agricole. La Villa gallo-romaine a été découverte lors de fouilles archéologiques réalisées entre 1976 et 1981.

---

### Balise 43 : Reforestation

Le 10 août 2016, un vaste incendie a ravagé 1648 hectares sur la commune de Vitrolles, notamment sur le plateau de l'Arbois mais aussi dans le parc du Griffon.

Face à cette catastrophe, la Ville avec les associations, les écoles et plus largement les habitants ont reboisé ce site.

---

### Balise 86 : Vestiaires du Griffon

Lourdement touché lors de l'incendie d'août 2016, les vestiaires et les locaux municipaux attenants ont été refaits en 2018.

---

### Balise 68 : Stade du Griffon

Ce terrain de football en stabilisé a vu le jour en 1980. Il accueille aujourd'hui l'un des deux clubs de football de la ville, le SC Repos.

---

### Balise 67 : Ravin d'Aix

Ce cours d'eau longe la RD9, du Stadium jusqu'à la Frescoule où il se jette dans le Bondon. L'eau prend une couleur rouge en s'infiltrant à travers les boues rouges. Sa longueur est de 3200 mètres.

---

### Balise 59 : Marre

Les mares sont de petites étendues d'eau stagnante de faible profondeur d'origine naturelle ou artificielle. A l'interface entre l'aquatique et le terrestre, elles sont des écosystèmes fermés qui recèlent une richesse écologique exceptionnelle. Une faune et une flore, souvent rares, s'y développent.

---

### Balise 58 : Ruisseau du Bondon

Le Bondon reçoit les eaux des divers vallons du Plateau et forme affluent avec le Ravin d'Aix près de la Frescoule pour grossir la Cadière à l'Anjoly. Sa longueur est de 5300 mètres.

---

### Balise 88 : Ginkgo Biloba

Ce Ginkgo Biloba a été offert par la ville jumelée à Vitrolles, Morfelden-Walldorf. Cet arbre est symbole de longévité et d'éternité. Il est d'ailleurs apparu il y a plus de 270 millions d'années et est le vestige de la végétation qui a nourri les dinosaures. Particulièrement reconnu pour ses qualités médicinales, il est utilisé en phytothérapie.

---

### Balise 4 : Bâtiments communaux

Ces bâtiments communaux accueillent les directions de la vie associative - participation citoyenne et des sports. Bâties en 1971 puis rénovées en 1991, ces locaux ont accueillis jusqu'en 2008, l'ASFEM (Association de Formation de la chambre syndicale des industries Métallurgiques des Bouches-du-Rhône) qui s'occupe de la formation des entreprises de la métallurgie.

---

\*Balises 59 et 60 ne sont pas accessibles conformément à l'arrêté municipal : 14-216. Lundi de 9h à 12h et 14h à 16h. Mardi de 9h à 12h et de 14h à 16h. Mercredi 9h à 12h. Jeudi 9h à 12h et 14h à 16h.

Pour plus d'explications, des photos, des vidéos, rendez-vous sur : [www.vitrolles13.fr/courseorientation](http://www.vitrolles13.fr/courseorientation)