ECHELLE : 1 / 8500 ème

5.A.

DEPARTEMENT DES BOUCHES DU RHÔNE

COMMUNE DE VITROLLES

PLAN LOCAL D'URBANISME

Plan de zonage du PLU

Planche générale et zoom du centre ville

Echelle : 1 / 8500 ème

PLU approuvé le 28/11/2013
Mise à jour n°1 du PLU du 24/10/2014
Modification n°1 approuvée le 29/09/2015
Modification n°2 approuvée le 31/03/2016
Déclaration de projet approuvée le 15/12/2016
Modification n°3 approuvée le 03/10/2017
Mise à jour n°2 du PLU du

CITADIA

Edité le 14 / 11 / 2017



Légende :

- Limite de zone
- UA Nom de zone
- Espace boisé classé (au titre de l'article L 146-6 du Code de l'Urbanisme)
- Espace boisé classé (au titre de l'article L 130-1 du Code de l'Urbanisme)
- Alignement arboré remarquable (au titre de l'article L 123-1-5-III-2° du Code de l'Urbanisme)
- Ensemble des zones naturelles
- Espace paysager (au titre de l'article L 123-1-5-III-2° du Code de l'Urbanisme)
- Espace paysager [au titre des mesures compensatoires] (au titre de l'article L 123-1-5-III-2° du Code de l'Urbanisme)
- n° ER Emplacement réservé
- Servitude de mixité sociale
- Orientations d'aménagement et de programmation (au titre de l'article L 123-1-4 du Code de l'Urbanisme)
- Espaces proches du rivage
- 100m Bande des 100 mètres

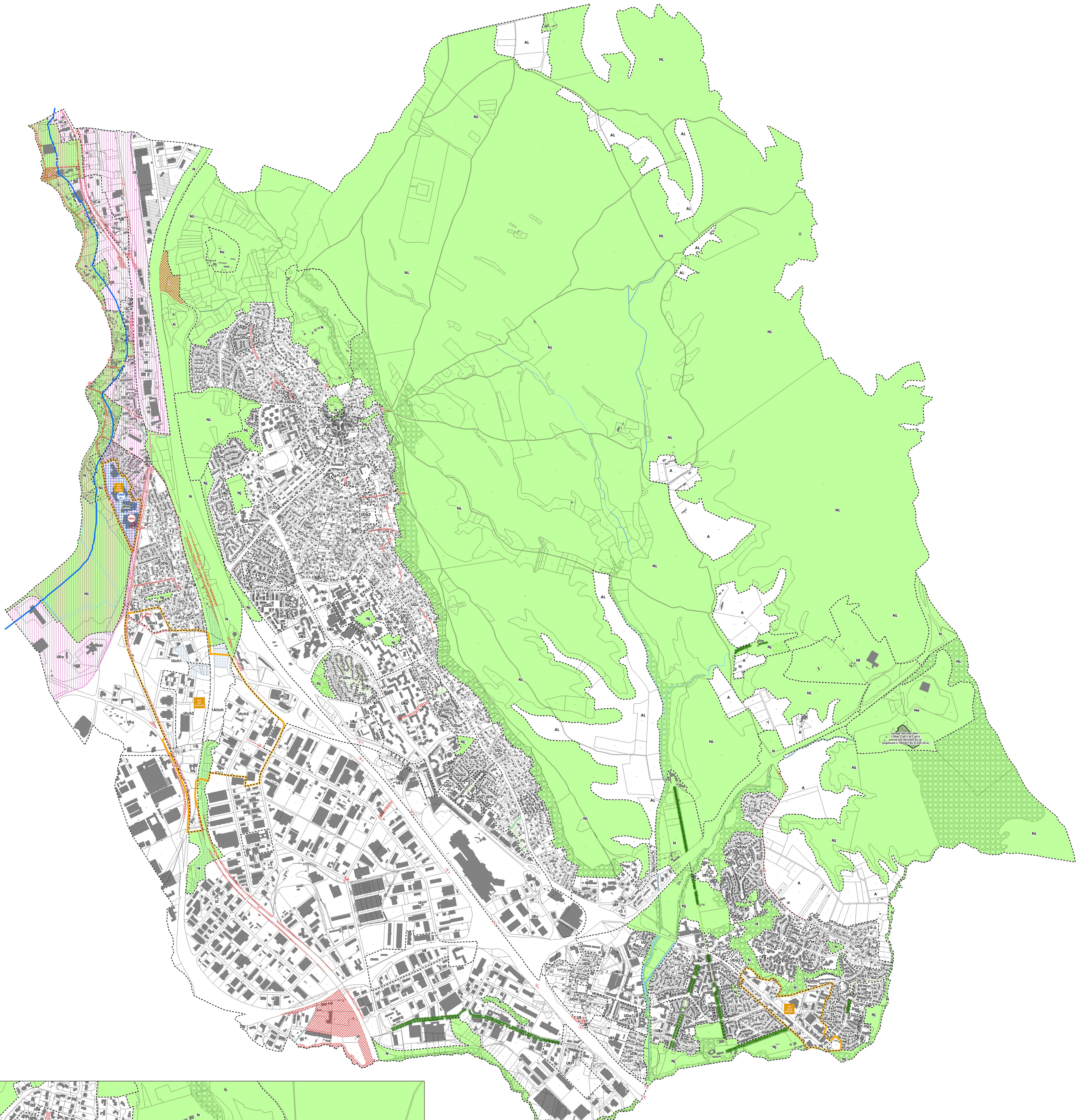

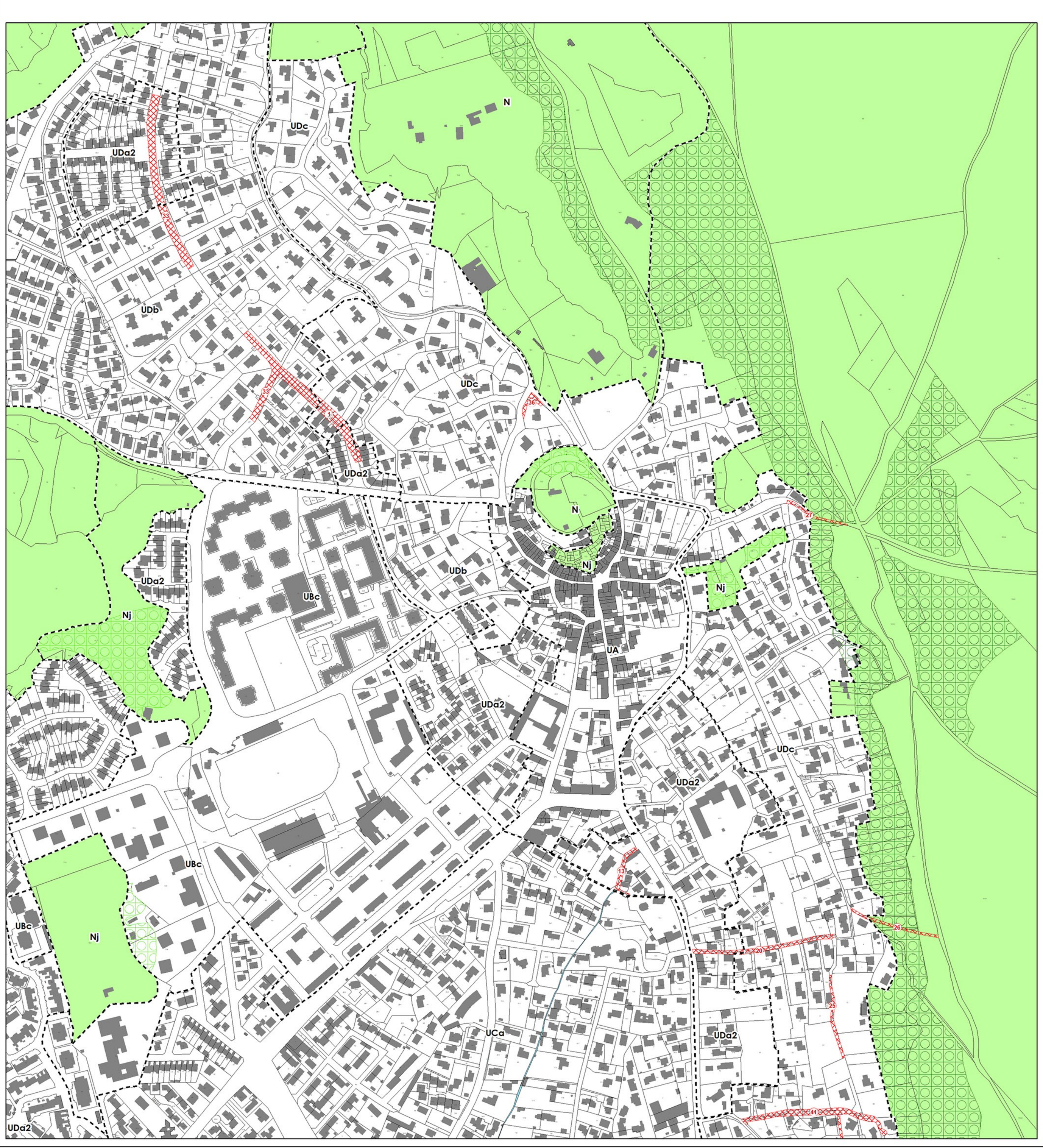

Zoom du centre ville

échelle: 1 / 4000 ème